






























Spessarträubertour

Tour 1: „Spessarträuber“

Gesamtlänge: 225 km

Km	Richtung	Beschreibung
0		Ab Flairhotel Hochspessart in Richtung Jakobsthal
1		Ab Jakobsthal den Hinweisen nach Wiesen folgen
7,5		Richtung Wiesen hin abbiegen; dort weiter Richtung Flörsbach
13		B 276 nahe Flörsbach kreuzen und nun weiter Richtung Villbach
19		Hinter Villbach Richtung Kinderdorf Wegscheide halten
23,5		Am Kinderdorf Wegscheide weiter - Richtung Burgjoß
24,5		An nächster Möglichkeit Richtung Mernes abzweigen
29		An Kreuzung außerorts Richtung Mernes halten
33		Ab Mernes über Marjoss weiter Richtung Jossa.
44		In Jossa weiter Richtung Bad Brückenau.
51		In Zeitlofs Richtung Rossbach abbiegen.
53,5		Nahe Rossbach auf geschotterter Hoher Strasse Richtung Gräfendorf.
64		Nach fester Schotterpiste auf Teer weiter Richtung Gräfendorf.
72		In Gräfendorf dem Hinweis nach Dittlofsroda folgen.
72,5		Tal der Fränkischen Saale Richtung Dittlofsroda verlassen.
78		In Dittlofsroda dem Hinweis Morlesau folgen.
82		In Morlesau - MotoRoute Hotel Nöth - flussabwärts an Fränkischer Saale entlang.
84,5		Nach Schotterstrecke an der Rossmühle per Ponton über Fränkische Saale.
89,5		In Gräfenberg weiter an Fränkischer Saale Richtung Gemünden.

100,5		In Gemeinden erst rechts, dann die Mainbrücke passieren.
101,5		Nach Mainbrücke am Main entlang Richtung Hofstetten bzw. Lohr
113,5		Ab Lohr Richtung Marktheidenfeld halten, weiter am Main entlang.
131,5		In Marktheidenfeld den Main wieder per Brücke überqueren.
132		Hinter Mainbrücke zunächst dem Hinweis nach Rothenfels folgen.
134,5		In Hafenlohr links Richtung Hafenlohrtal halten, diesem nun folgen.
153		Im Hafenlohrtal nun links, nach 2 km rechts, Richtung Weibersbrunn.
158		Geradeaus durch Weibersbrunn, dann die A3 Richtung Mespelbrunn queren.
163,5		B 8 queren; dann Mespelbrunn Richtung Heimbuchenthal passieren.
173,5		Ab Heimbuchenthal den Hinweisen - Richtung Sulzbach folgen.
186		Ab Sulzbach am Main entlang Richtung Aschaffenburg.
194,5		In Aschaffenburg auf B 26 Richtung Hösbach abbiegen.
200,5		B 26 in Hösbach verlassen und nun den Hinweisen Richtung Mömbris folgen.
207,5		In Schimborn Richtung Schöllkrippen abzweigen.
214		In Schöllkrippen Richtung Jakobsthal abbiegen.
224		In Jakobsthal geradeaus in Richtung Heigenbrücken.
225		Man erreicht wieder den Ausgangspunkt in Heigenbrücken.